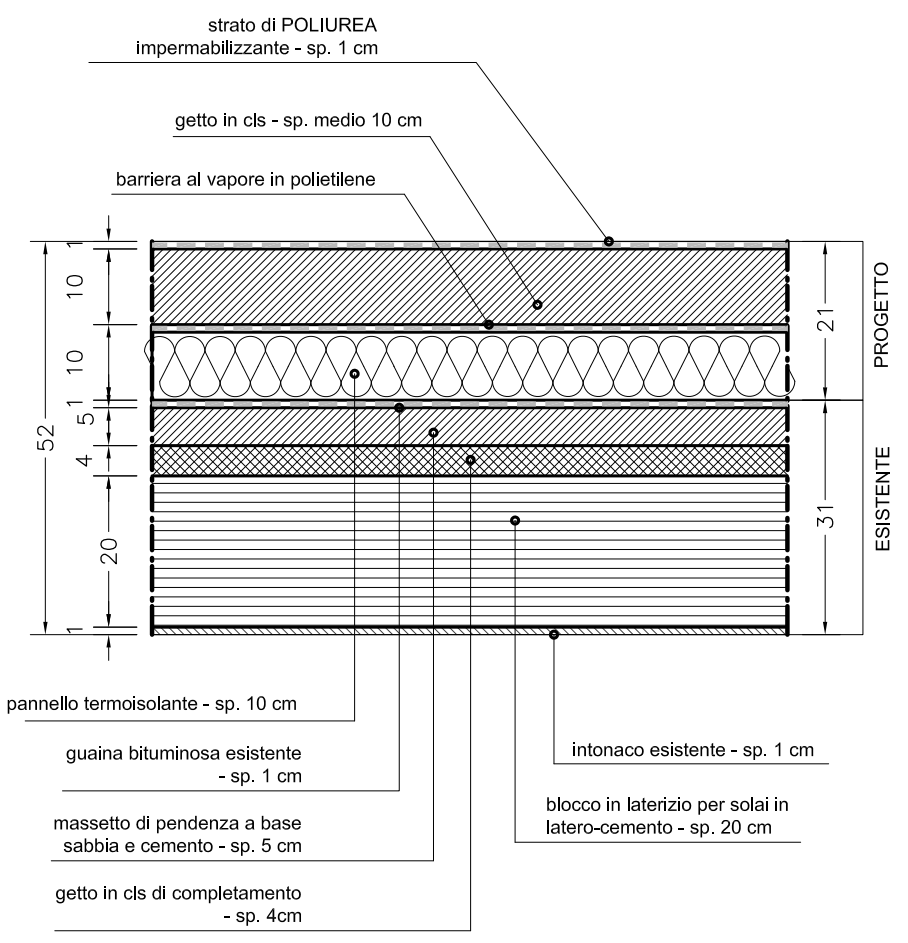
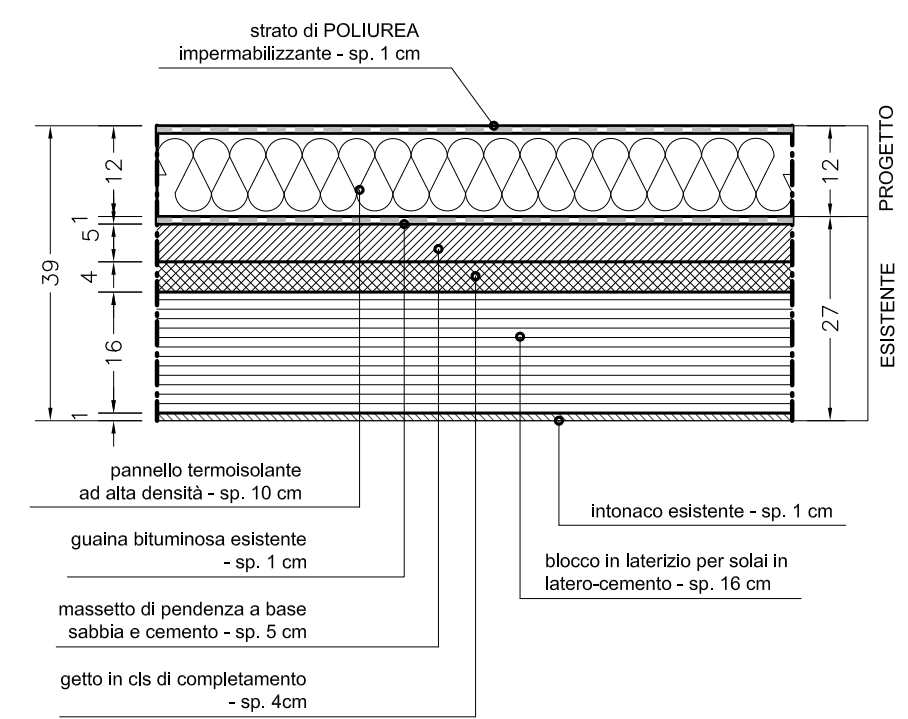


### SOLAIO LASTRICO SOLARE

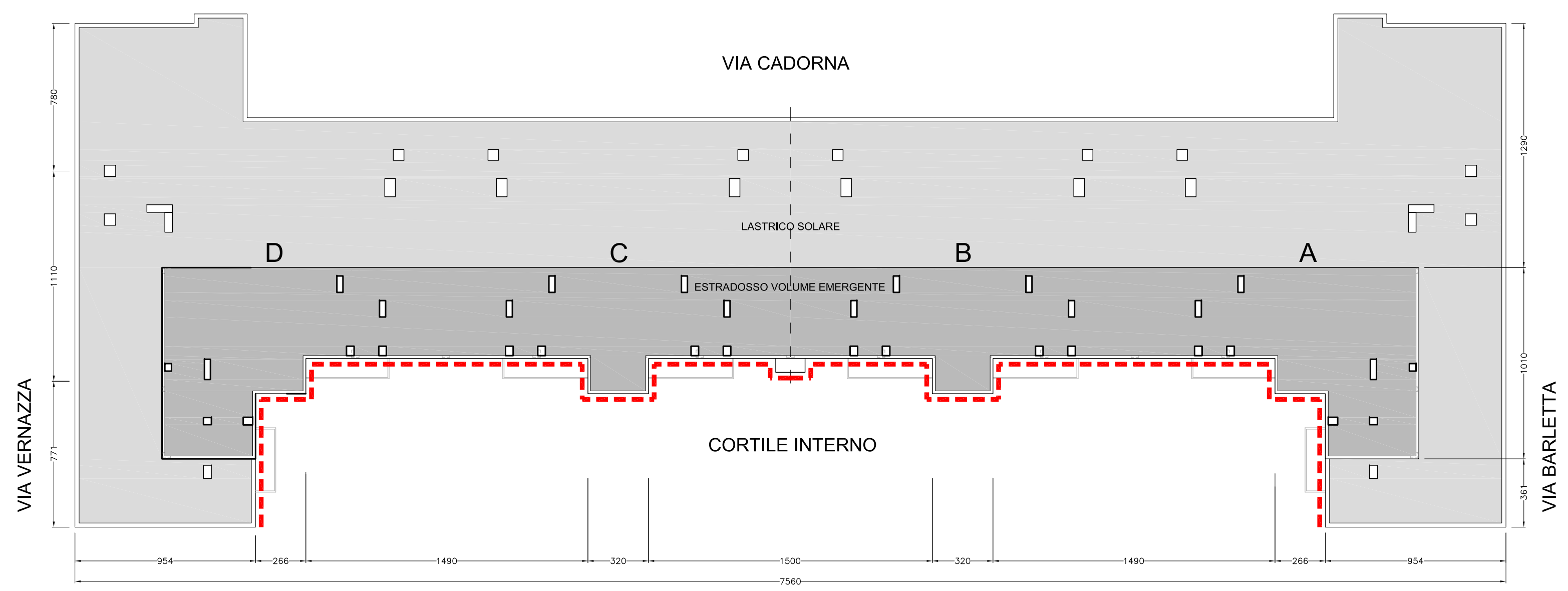


DETTAGLIO - scala 1:10

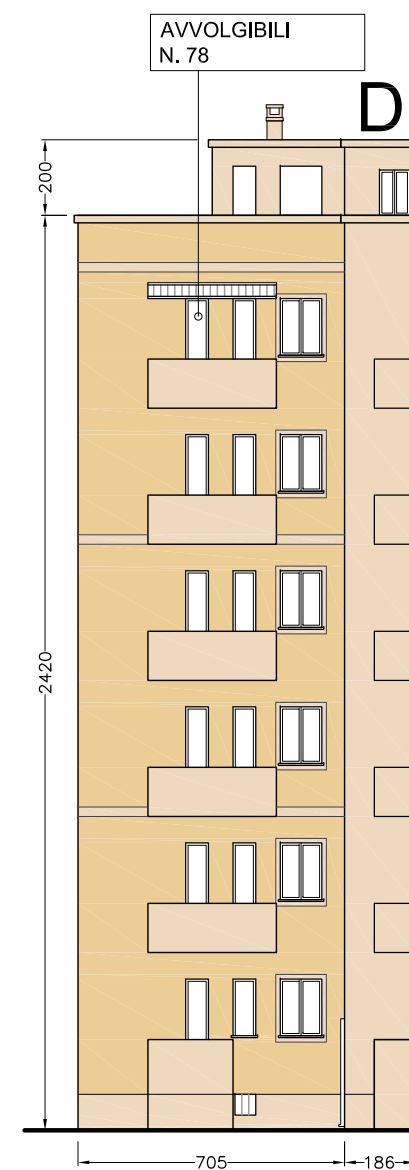
### SOLAIO VOLUME EMERGENTE



DETTAGLIO - scala 1:10



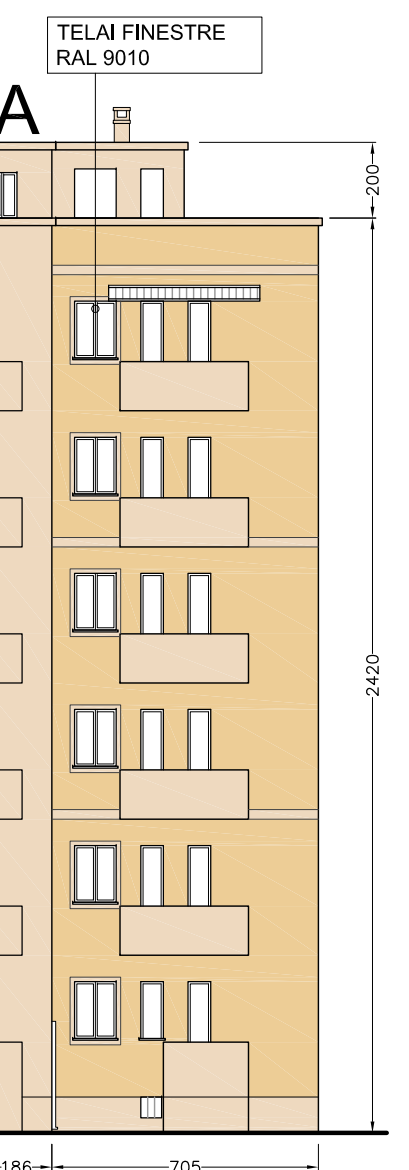
PIANTA DELLA COPERTURA - scala 1:200



PROSPETTO RISVOLTO SX scala 1:200



PROSPETTO FACCIATA LATO CORTILE - scala 1:200



PROSPETTO RISVOLTO DX scala 1:200

CITTA' DI TORINO  
**C.I.L. ASSEVERATA** ai sensi art. 6 C. 2 DPR 380/2001 come modificato art. 5 Legge 73/2010 per **MANUTENZIONE STRAORDINARIA stabile condominiale ad uso residenza**

Stabile residenziale elevato su 6 piani f.t.  
 Via G. Vernazza n. 14 - 10136 Torino  
 N.C.E.U. - Fg. 1383 - Part. 93

COMMITTENTE

PROGETTO  
 MASSIMILIANO FACCIOLLO ARCHITETTO  
 Architettura Urbanistica Design  
 Via Cesare Lombroso, n. 28 - 10125 Torino  
 Tel & Fax 011 66 88 952  
 e-mail: studio.facciollo@libero.it

Arch. Massimiliano Facciolo  
 C.F.: FCCMSM70L15L219Z  
 Albo Architetti Torino : n. 6405

PROGETTO MUNICIPALE  
 PROGETTO  
 Pianta, Prospetto e dettagli

Scala	1:200 - 1:10
Tavola	UNICA
data	02 Agosto 2016
Pratica	0316
Stato	Progetto municipale
Destinazione	Residenza - R1
Zona	ZUCRM - Santa Rita - Circ. 2

IL COMMITTENTE

IL PROGETTISTA  
 E  
 DIRETTORE LAVORI

L'IMPRESA ESECUTRICE

A termini di legge l'Autore si riserva la proprietà del seguente elaborato e ne vieta la riproduzione o la comunicazione a terzi senza il proprio benestare